

Stelling van Amsterdam wandelroute Aagtendijk




WATERLINIE KUNST- ROUTES

19 KM



Wandel door de gemeenten Heemskerk, Uitgeest en Beverwijk en beleef de Stelling van Amsterdam van het begin tot einde van deze route, verhard en onverhard. Met onderweg een luchtoorlogsmuseum in Fort bij Veldhuis en in augustus een kunstenaarsexpositie in de genieloods en op het buitenterrein van Fort aan den Ham.

Startpunten:

-  Veldhuis - Aagtendijk (vlakbij wandelknooppunt 65 en 78):
P aan de Genieweg (bij Luchtoorlogmuseum)
1967 PS Heemskerk
-  Station Heemskerk (vlakbij wandelknooppunt 82)
-  de Buitenlanden (Noorderweg – Beverwijk, tussen wandelknooppunten 20 en 52')

1 Fort bij Veldhuis

In het Fort is het Luchtoorlogsmuseum '40-45 gevestigd. In het fort is een tentoonstelling van allerlei objecten die met de Tweede Wereldoorlog te maken hebben. Dit varieert van diverse tekeningen en artikelen tot en met (zelf opgegraven) vliegtuigonderdelen.

2 Nevenbatterij

Dit is een batterij die in de onmiddellijke nabijheid van een verdedigingswerk ligt en die taken uitvoert die vallen onder dit verdedigingswerk. In 1903 werd deze nevenbatterij aangelegd ter ondersteuning van

Fort aan den Ham. Hierachter kon geschut worden opgesteld.

3 Fort aan den Ham Kunst Genieloods: Genie art aan den Ham

In het fort zit een militair museum. Grotendeels gereconstrueerd met de officierskamer en het soldatenverblijf compleet met stapelbedden en de ziekenboeg. Tijdelijk is er in de genieloods een tentoonstelling "Wildkamperen" & Fort Klassiek.
www.kunstgenieloods.nl

4 Kruitmagazijn bij de Dam

In aanvulling op de vaste kanonnen in de forten was er behoefte aan verplaatsbaar geschut. Vanuit de bomvrije magazijnen die relatief dicht bij de hoofdverdedigingslijn lagen werden neven- en tussenbatterijen van munitie en buskruit voorzien.

5 Muziekfort (Fort aan de St. Aagtendijk

Op dit fort versterken natuur, cultuur, historie en educatie elkaar. Muziek op het buiten podium op 4 zondagen, zoals Royal Dice en The Ravels & Woodstock Festival.
www.muziekfort.nl

6 Liniewal Aagtendijk Zuidwijkermeer

Vanaf Fort aan de St. Aagtendijk volgt de hoofdverdedigingslijn, een speciale voor de Stelling aangelegde liniewal van 2,5 km tot aan het Noordzeekanaal. Deze liniewal had twee functies: als waterkering en als verdedigingslijn. Via wandelknooppunt 76 - 16 - 14 - 54 - 51 - 52 - 36 wandelt u door het gebied dat bij een vijandelijke aanval verdedigd werd door de Stelling.



 Horeca

 De Krokodil

(aan de N8 na Fort aan den Ham)

